

T.C.
GİRESUN İL ÖZEL İDARESİ
İL GENEL MECLİSİ
(YOLAĞI KOMİSYONU RAPORU)

Rapor Tarihi: / /2022
Konusu : Coğrafi Bilgi Sistemi

İL GENEL MECLİSİ BAŞKANLIĞINA
GİRESUN

İL Genel Meclisi üyesi Mustafa KARAKAYA, Mustafa YILDIZ ve Mürsel GENÇ tarafından müşterek imzalı İL Genel Meclisi Başkanlığına verilen önergede, Yeni kurulan Coğrafi Bilgi Sistemi kayıtlarında Bulancak ve Piraziz İlçelerine ait her türlü yol, köprü, menfez bilgilerinin (ne kadar asfalt, ne kadar beton, ne kadar satı kaplama, stabilize vb.) uzunlukları ve bahse konu ilçelerin yol ağlarının kaç km olduğunun araştırılması ile ilgili önerge komisyonumuza havale edilmişti;

Komisyonumuzca yapılan çalışmalar doğrultusunda;

Komisyonumuzca Plan ve Proje Müdürlüğünde yapılan incelemeler neticesinde Coğrafi Bilgi Sistemi kayıtlarında Bulancak ve Piraziz İlçelerine ait her türlü yol, köprü, menfez bilgilerinin (ne kadar asfalt, ne kadar beton, ne kadar satı kaplama, stabilize vb.) uzunlukları ve bahse konu ilçelerin yol ağlarının aşağıdaki gibi olduğu komisyonumuzca belirlenmiştir.

Piraziz İlçesi Coğrafi Bilgi Sistemi Envanteri

Asfalt 28 km, Parke 0,2 km, Stabilize 160 km, Tesviye 30 km, Ham yol 17 km, Beton 140,5 olmak üzere toplam 375,7 km.

Köprü 9 adet, Menfez 11 adet, Duvar 20 adet ve içme suyu deposu 107 adet.


Bulancak İlçesi Coğrafi Bilgi Sistemi Envanteri

Asfalt 117 km, Parke 1,3 km, Stabilize 432, Tesviye 409, Ham yol 21 km, Bitümlü Sati Kaplama 0,3 km, Beton 335 km olmak üzere toplam 1318,6 km.


Köprü 23 adet, menfez 78 adet, duvar 26 adet ve içme suyu 144 adet.

İL Genel Meclisinin bilgilerine arz olunur.

Cafer MAVİ
Komisyon Başkanı




Hayrettin ÖZTÜRK
Üye



Abdullah ÖZTÜRK
Üye



Tuğrul UKUŞ
Üye



Ömer CEBECİ
Üye



PİRAZİZ İLÇESİ COĞRAFİ BİLGİ SİSTEMİ(CBS) ENVANTERİ		
ASFALT	28 KM	
PARKE	0,2 KM	
STABİLİZE	160 KM	
TESVİYE	30 KM	
HAM YOL	17 KM	
BİTÜMLÜ SATI KAPLAMA(SICAK ASFALT)	-	
BETON	140,5 KM	
TOPLAM	375,7 KM	
KÖPRÜ	9 ADET	
MENFEZ	11 ADET	
DUVAR	20 ADET	
İÇMESUYU DEPOSU	107 ADET	

BULANCAK İLÇESİ COĞRAFİ BİLGİ SİSTEMİ(CBS) ENVANTERİ		
ASFALT	117 KM	
PARKE	1,3 KM	
STABİLİZE	432 KM	
TESVİYE	409 KM	
HAM YOL	21 KM	
BİTÜMLÜ SATI KAPLAMA(SICAK ASFALT)	0,3 KM	
BETON	338 KM	
TOPLAM	1318,6 KM	
KÖPRÜ	23 ADET	
MENFEZ	78 ADET	
DUVAR	26 ADET	
İÇMESUYU DEPOSU	144 ADET	

Not:2021-2022 yılından sonra yapılan istinat duvarları dahil değildir.