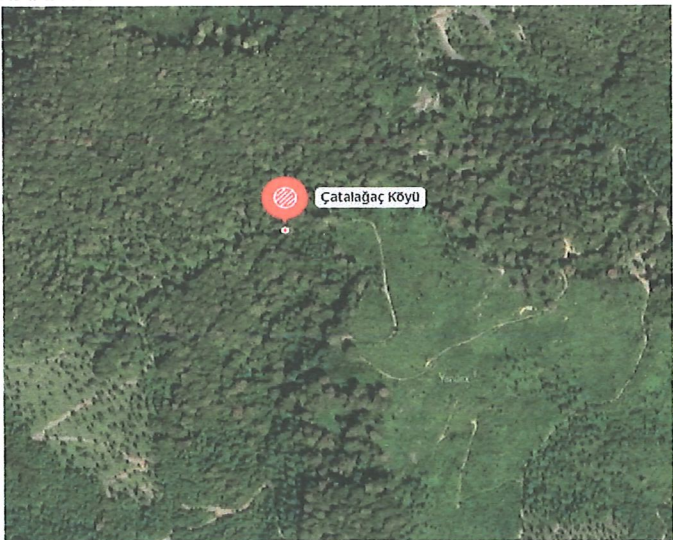




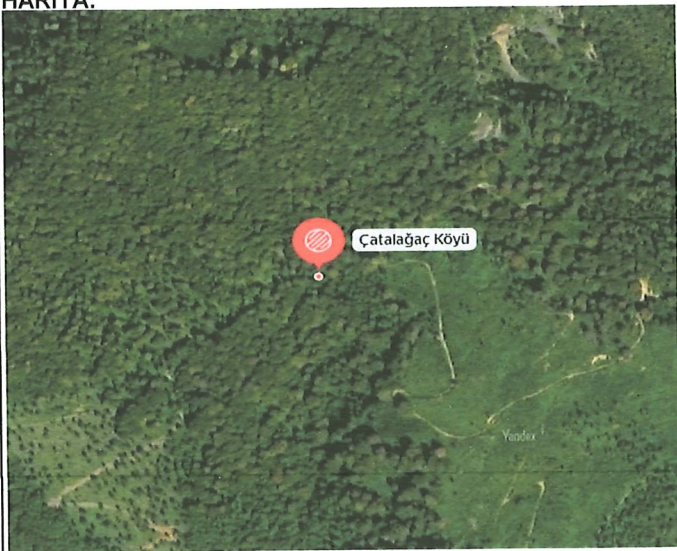







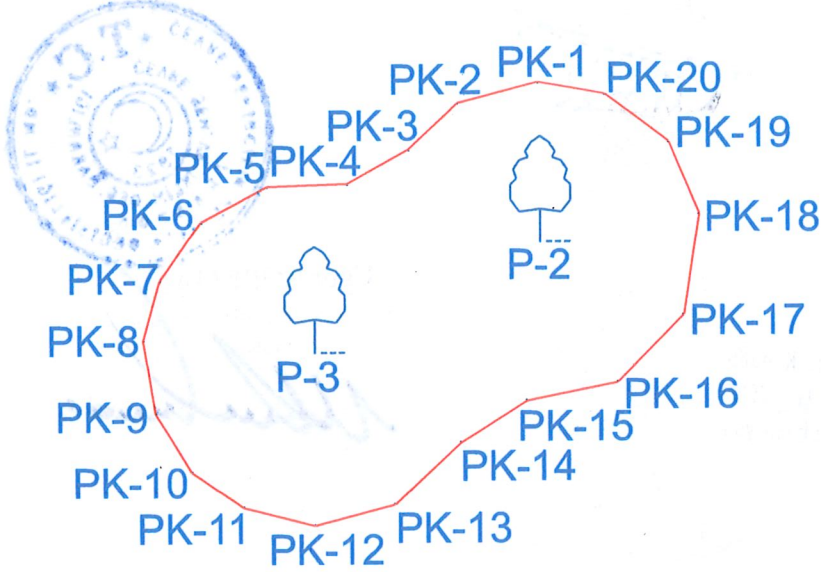
TABİAT VARLIKLARINI KORUMA GENEL MÜDÜRLÜĞÜ TABİAT VARLIKLARI KORUMA ENVANTERİ				Anıt Ağaç Envanter No	
Komisyon Adı: Trabzon Tabiat Varlıklarını Koruma Bölge Komisyonu			Karar Tarih/No:		
İli: GİRESUN		İlçesi: DOĞANKENT	Mahalle-Köy-Mevkii: ÇATALAĞAÇ		
Pafta No: G41b25b3d	Ada No: 101	Parsel No: 1	Mülkiyet Durumu: Orman		
Boy (m): 49,00	Gövde Çapı (cm): 166	Tepe Çapı (m): 21,00	Yaş (yıl): 270		
Diğer Koruma Statüsü		Koordinat Değerleri (UTM 3 ⁰ – ED 50)			
Tür Adı (Türkçe): Doğu Kayını	Tür Adı (Bilimsel): Fagus orientalis	Y: 498976.014		X: 4516611.045	
Koruma Alanı (m ²)					
693,483					
Anıt Ağaç Özelliği					
Boyutsal		Tarihi		Kültürel	
<input checked="" type="checkbox"/>		<input checked="" type="checkbox"/>		Folklorik	
Asgari Anıtsal Değeri (AAD):15		Açıklama:		Mistik	
Şimdiki Anıtsal Değeri (ŞAD): 53				<input type="checkbox"/>	
				Görsel	
				<input checked="" type="checkbox"/>	
				Açıklama:	
Bulunduğu Yer					
Ormanda (1 hektardan büyük)	Meşcerede (kırsal-kentsel)	Grupta (kırsal-kentsel)	Kümede (kırsal-kentsel)	Tek (kırsal alanda)	Tek (kent içinde)
<input checked="" type="checkbox"/>	<input type="checkbox"/>	<input type="checkbox"/>	<input type="checkbox"/>	<input type="checkbox"/>	<input type="checkbox"/>
Pozitif Özellikleri					
Yetiştirme Ortam Faktörlerinin Korunması Mümkün		Sağlıklı		Türkiye'de yada Dünyada Sayılı Bir Ağaç Olması	
<input checked="" type="checkbox"/>		<input checked="" type="checkbox"/>		<input type="checkbox"/>	
				Özellikli	
				<input type="checkbox"/>	
Genel Görünüm			Sağlık Durumu		
Düzgün	Budanmış	Budanmamış	Sağlıklı	Yaralı	Böcek-Mantar
<input checked="" type="checkbox"/>	<input type="checkbox"/>	<input checked="" type="checkbox"/>	<input checked="" type="checkbox"/>	<input type="checkbox"/>	<input type="checkbox"/>
HARİTA:			FOTOĞRAF		
					
HAZIRLAYANLAR:		Ad-Soyad: Bilal KONAL	Ad-Soyad: Ali GÖK	Ad-Soyad: Mustafa BAŞ	
		Meslek: Biyolog	Meslek: Harita Y. Mühendisi	Meslek: Zir. Müh.-TVK Şb. Müd.	
		Tarih: 24/10/2022	Tarih: 24/10/2022	Tarih: 24.10.2022	
		İmza: 	İmza: 	İmza: 	

TABİAT VARLIKLARINI KORUMA GENEL MÜDÜRLÜĞÜ TABİAT VARLIKLARI KORUMA ENVANTERİ			Anıt Ağaç Envanter No		
Komisyon Adı: Trabzon Tabiat Varlıklarını Koruma Bölge Komisyonu		Karar Tarih/No:			
İli: GİRESUN	İlçesi: DOĞANKENT	Mahalle-Köy-Mevkii: ÇATALAĞAÇ			
Pafta No: G41b25b3d	Ada No: 101	Parsel No: 1	Mülkiyet Durumu: Orman		
Boy (m): 52,00	Gövde Çapı (cm): 153	Tepe Çapı (m): 22,50	Yaş (yıl): 300		
Diğer Koruma Statüsü		Koordinat Değerleri (UTM 3° – ED 50)			
Tür Adı (Türkçe): Doğu Kayını	Tür Adı (Bilimsel): Fagus orientalis	Y: 498961.040	X: 4516603.778		
Koruma Alanı (m ²)					
693,483					
Anıt Ağaç Özelliği					
Boyutsal		Tarihi	Kültürel Folklorik	Mistik	Görsel
<input checked="" type="checkbox"/>		<input checked="" type="checkbox"/>	<input type="checkbox"/>	<input type="checkbox"/>	<input type="checkbox"/>
Asgari Anıtsal Değeri (AAD): 15 Şimdiki Anıtsal Değeri (ŞAD): 57		Açıklama:		Açıklama:	
Bulunduğu Yer					
Ormanda (1 hektardan büyük)	Meşcerede (kırsal-kentsel)	Grupta (kırsal-kentsel)	Kümede (kırsal-kentsel)	Tek (kırsal alanda)	Tek (kent içinde)
<input checked="" type="checkbox"/>	<input type="checkbox"/>	<input type="checkbox"/>	<input type="checkbox"/>	<input type="checkbox"/>	<input type="checkbox"/>
Pozitif Özellikleri					
Yetiştirme Ortam Faktörlerinin Korunması Mümkün	Sağlıklı	Türkiye'de yada Dünyada Sayılı Bir Ağaç Olması		Özellikli	
<input checked="" type="checkbox"/>	<input checked="" type="checkbox"/>	<input type="checkbox"/>		<input type="checkbox"/>	
Genel Görünüm			Sağlık Durumu		
Düzgün	Budanmış	Budanmamış	Sağlıklı	Yaralı	Böcek-Mantar
<input checked="" type="checkbox"/>	<input type="checkbox"/>	<input checked="" type="checkbox"/>	<input checked="" type="checkbox"/>	<input type="checkbox"/>	<input type="checkbox"/>
HARİTA:			FOTOĞRAF:		
					
HAZIRLAYANLAR:		Ad-Soyad: Bilal KONAL Meslek: Biyolog Tarih: 24/10/2022 İmza: 	Ad-Soyad: Ali GÖK Meslek: Harita Y. Mühendisi Tarih: 24/10/2022 İmza: 	Ad-Soyad: Mustafa BAŞ Meslek: Zir. Müh.-TVK Şb. Müd. Tarih: 24/10/2022 İmza: 	

İli
İlçesi
Köyü
Ada/Parsel

GİRESUN
DOĞANKENT
ÇATALAĞAÇ
101/1

101/1

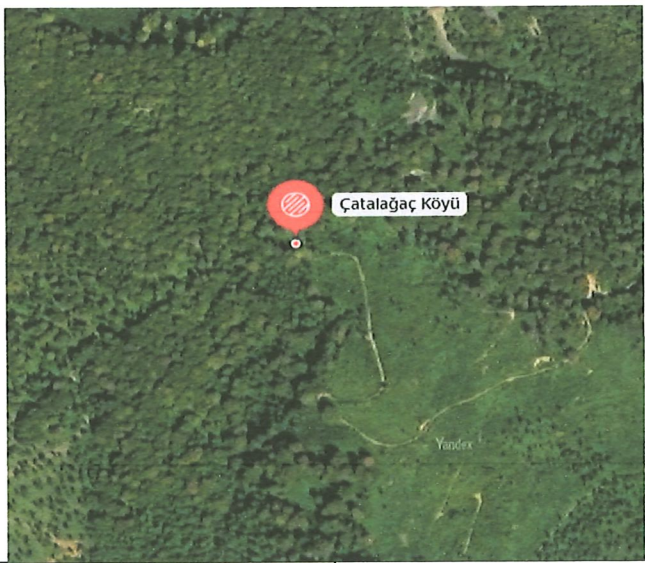






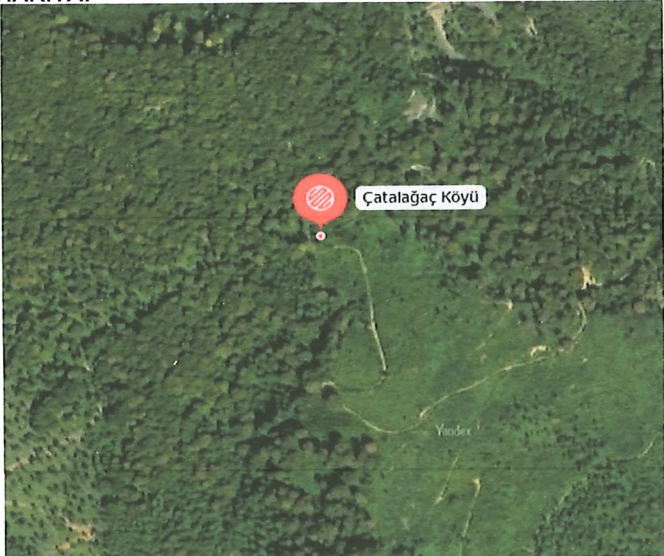




KORUMA ALANI KOORDİNATLARI

Nokta No	Y	X
P-2	498976.014	4516611.045
P-3	498961.040	4516603.778
PK-1	498975.902	4516621.557
PK-2	498970.603	4516620.192
PK-3	498967.312	4516617.141
PK-4	498963.217	4516614.894
PK-5	498957.919	4516614.733
PK-6	498953.504	4516612.405
PK-7	498950.774	4516608.552
PK-8	498949.650	4516604.618
PK-9	498950.453	4516599.801
PK-10	498952.861	4516595.948
PK-11	498956.233	4516593.620
PK-12	498960.970	4516592.415
PK-13	498966.268	4516593.780
PK-14	498970.683	4516597.874
PK-15	498975.019	4516600.604
PK-16	498981.039	4516601.808
PK-17	498985.455	4516606.223
PK-18	498986.498	4516612.887
PK-19	498984.491	4516617.623
PK-20	498980.317	4516620.754

Ali GÖK
Harita Yüksek Mühendisi
Giresun Çevre, Şehircilik ve
İklim Değişikliği İl Müdürlüğü

Ada	Parsel	Noktalar	Hesaplanan Alan
101	1	PK-1,PK-2,PK-3,PK-4,PK-5,PK-6,PK-7,PK-8,PK-9,PK-10 PK-11,PK-12,PK-13,PK-14,PK-15,PK-16,PK-17,PK-18,PK-19,PK-20	693.483 m ²

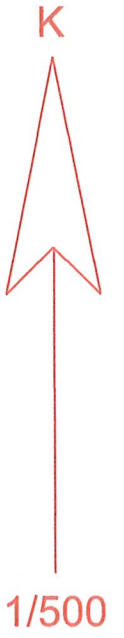
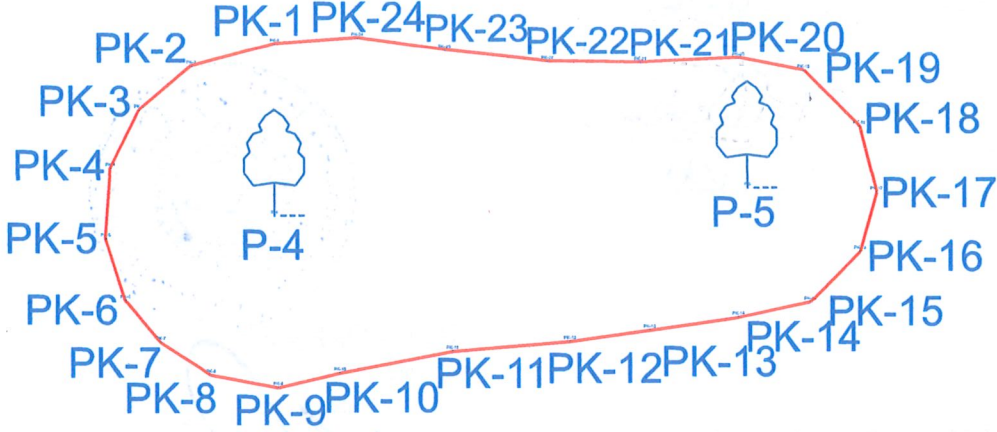
TABİAT VARLIKLARINI KORUMA GENEL MÜDÜRLÜĞÜ TABİAT VARLIKLARI KORUMA ENVANTERİ			Anıt Ağaç Envanter No:		
Komisyon Adı: Trabzon Tabiat Varlıklarını Koruma Bölge Komisyonu		Karar Tarih/No:			
İli: GİRESUN	İlçesi: DOĞANKENT	Mahalle-Köy-Mevkii: ÇATALAĞAÇ			
Pafta No: G41b25b3d	Ada No: 101	Parsel No: 1	Mülkiyet Durumu: Orman		
Boy (m): 52,00	Gövde Çapı (cm): 166	Tepe Çapı (m): 22,50	Yaş (yıl): 260		
Diğer Koruma Statüsü		Koordinat Değerleri (UTM 3° - ED 50)			
Tür Adı (Türkçe): Doğu Kayını	Tür Adı (Bilimsel): Fagus orientalis	Y: 499047.489	X: 4516647.579		
Koruma Alanı (m ²)					
917,611					
Anıt Ağaç Özelliği					
Boyutsal		Tarihi	Kültürel Folklorik	Mistik	Görsel
<input checked="" type="checkbox"/>		<input checked="" type="checkbox"/>	<input type="checkbox"/>	<input type="checkbox"/>	<input type="checkbox"/>
Asgari Anıtsal Değeri (AAD): 15 Şimdiki Anıtsal Değeri (ŞAD): 57		Açıklama:		Açıklama:	
Bulunduğu Yer					
Ormanda (1 hektardan büyük)	Meşcerede (kırsal-kentsel)	Grupta (kırsal-kentsel)	Kümede (kırsal-kentsel)	Tek (kırsal alanda)	Tek (kent içinde)
<input checked="" type="checkbox"/>	<input type="checkbox"/>	<input type="checkbox"/>	<input type="checkbox"/>	<input type="checkbox"/>	<input type="checkbox"/>
Pozitif Özellikleri					
Yetiştirme Ortam Faktörlerinin Korunması Mümkün	Sağlıklı	Türkiye'de yada Dünyada Sayılı Bir Ağaç Olması		Özellikli	
<input checked="" type="checkbox"/>	<input checked="" type="checkbox"/>	<input type="checkbox"/>		<input type="checkbox"/>	
Genel Görünüm			Sağlık Durumu		
Düzensiz	Budanmış	Budanmamış	Sağlıklı	Yaralı	Böcek-Mantar
<input checked="" type="checkbox"/>	<input type="checkbox"/>	<input checked="" type="checkbox"/>	<input checked="" type="checkbox"/>	<input type="checkbox"/>	<input type="checkbox"/>
HARİTA:			FOTOĞRAF:		
					
HAZIRLAYANLAR:		Ad-Soyad: Bilal KONAL Meslek: Biyolog Tarih: 24/10/2022 İmza: 	Ad-Soyad: Ali GÖK Meslek: Harita Y. Mühendisi Tarih: 24/10/2022 İmza: 	Ad-Soyad: Mustafa BAŞ Meslek: Zir. Müh.-TVK Şb. Müd. Tarih: 24/10/2022 İmza: 	

TABİAT VARLIKLARINI KORUMA GENEL MÜDÜRLÜĞÜ TABİAT VARLIKLARI KORUMA ENVANTERİ				Anıt Ağaç Envanter No:	
Komisyon Adı: Trabzon Tabiat Varlıklarını Koruma Bölge Komisyonu			Karar Tarih/No:		
İli: GİRESUN		İlçesi: DOĞANKENT	Mahalle-Köy-Mevkii: ÇATALAĞAÇ		
Pafta No: G41b25b3d	Ada No: 101	Parsel No: 1	Mülkiyet Durumu: Orman		
Boy (m): 53,00	Gövde Çapı (cm): 194	Tepe Çapı (m): 17,00	Yaş (yıl): 260		
Diğer Koruma Statüsü		Koordinat Değerleri (UTM 3° – ED 50)			
Tür Adı (Türkçe): Doğu Kayını	Tür Adı (Bilimsel): Fagus orientalis	Y: 499078.898	X: 4516649.308		
Koruma Alanı (m ²)					
917,611					
Anıt Ağaç Özelliği					
Boyutsal		Kültürel		Görsel	
<input checked="" type="checkbox"/>		Tarihi <input checked="" type="checkbox"/> Folklorik <input type="checkbox"/> Mistik <input type="checkbox"/>		<input type="checkbox"/>	
Asgari Anıtsal Değeri (AAD):15 Şimdiki Anıtsal Değeri (ŞAD): 57		Açıklama:		Açıklama:	
Bulunduğu Yer					
Ormanda (1 hektardan büyük)	Meşcerede (kırsal-kentsel)	Grupta (kırsal-kentsel)	Kümede (kırsal-kentsel)	Tek (kırsal alanda)	Tek (kent içinde)
<input checked="" type="checkbox"/>	<input type="checkbox"/>	<input type="checkbox"/>	<input type="checkbox"/>	<input type="checkbox"/>	<input type="checkbox"/>
Pozitif Özellikleri					
Yetiştirme Ortam Faktörlerinin Korunması Mümkün		Sağlıklı	Türkiye'de yada Dünyada Sayılı Bir Ağaç Olması		Özellikli
<input checked="" type="checkbox"/>		<input type="checkbox"/>	<input type="checkbox"/>		<input type="checkbox"/>
Genel Görünüm			Sağlık Durumu		
Düzgün	Budanmış	Budanmamış	Sağlıklı	Yaralı	Böcek-Mantar
<input checked="" type="checkbox"/>	<input type="checkbox"/>	<input checked="" type="checkbox"/>	<input type="checkbox"/>	<input checked="" type="checkbox"/>	<input type="checkbox"/>
HARİTA:			FOTOĞRAF:		
					
HAZIRLAYANLAR:		Ad-Soyad: Bilal KONAL Meslek: Biyolog Tarih: 24/10/2022 İmza: 	Ad-Soyad: Ali GÖK Meslek: Harita Y. Mühendisi Tarih: 24/10/2022 İmza: 	Ad-Soyad: Mustafa BAŞ Meslek: Zir. Müh.-TVK Şb. Müd. Tarih: 24/10/2022 İmza: 	

İli
İlçesi
Köyü
Ada/Parsel

GİRESUN
DOĞANKENT
ÇATALAĞAÇ
101/1

101/1








KORUMA ALANI KOORDİNATLARI

Nokta No	Y	X
P-4	499047.489	4516647.579
P-5	499078.898	4516649.308
PK-1	499047.553	4516658.933
PK-2	499041.978	4516657.483
PK-3	499038.521	4516654.584
PK-4	499036.626	4516650.738
PK-5	499036.291	4516646.111
PK-6	499037.573	4516642.041
PK-7	499039.915	4516639.253
PK-8	499043.260	4516637.079
PK-9	499047.720	4516636.243
PK-10	499051.845	4516637.191
PK-11	499059.316	4516638.584
PK-12	499067.121	4516639.198
PK-13	499072.417	4516639.922
PK-14	499078.271	4516640.759
PK-15	499083.065	4516641.762
PK-16	499086.354	4516645.107
PK-17	499087.469	4516649.009
PK-18	499086.354	4516653.358
PK-19	499082.675	4516657.037
PK-20	499078.326	4516657.874
PK-21	499071.859	4516657.595
PK-22	499065.671	4516657.706
PK-23	499058.870	4516658.487
PK-24	499053.072	4516659.323

Ali GÖK
Harita Yüksek Mühendisi
Giresun Çevre, Şehircilik ve
Kıymet Değişikliği İl Müdürlüğü

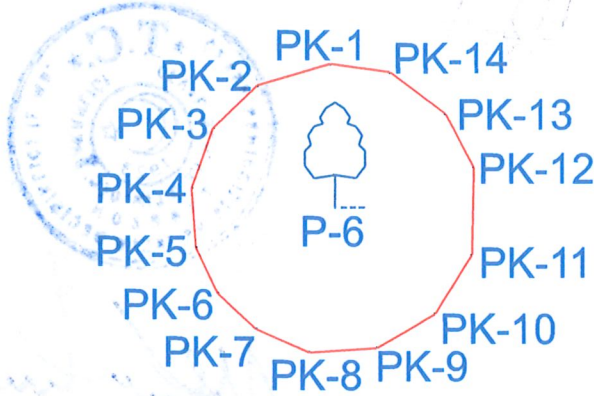
Ada	Parsel	Noktalar	Hesaplanan Alan
101	1	PK-1,PK-2,PK-3,PK-4,PK-5,PK-6,PK-7,PK-8,PK-9,PK-10,PK-11,PK-12,PK-13,PK-14,PK-15,PK-16,PK-17,PK-18,PK-19,PK-20,PK-21,PK-22,PK-23,PK-24	917.611 m ²

TABİAT VARLIKLARINI KORUMA GENEL MÜDÜRLÜĞÜ TABİAT VARLIKLARI KORUMA ENVANTERİ				Anıt Ağaç Envanter No:	
Komisyon Adı: Trabzon Tabiat Varlıklarını Koruma Bölge Komisyonu			Karar Tarih/No:		
İli: GİRESUN		İlçesi: DOĞANKENT	Mahalle-Köy-Mevkii: ÇATALAĞAÇ		
Pafta No: G41b25b3d	Ada No: 101	Parsel No: 1	Mülkiyet Durumu: Orman		
Boy (m): 47,00	Gövde Çapı (cm): 153	Tepe Çapı (m): 19,00	Yaş (yıl): 260		
Diğer Koruma Statüsü		Koordinat Değerleri (UTM 3° – ED 50)			
Tür Adı (Türkçe): Doğu Kayını	Tür Adı (Bilimsel): Fagus orientalis	Y: 499014.881		X: 4516508.333	
Koruma Alanı (m ²)					
277,350					
Anıt Ağaç Özelliği					
Boyutsal		Tarihi		Kültürel	
<input checked="" type="checkbox"/>		<input checked="" type="checkbox"/>		Folklorik	
Asgari Anıtsal Değeri (AAD):15		Açıklama:		Mistik	
Şimdiki Anıtsal Değeri (ŞAD): 50				<input type="checkbox"/>	
				Görsel	
				<input type="checkbox"/>	
Bulunduğu Yer					
Ormanda (1 hektardan büyük)	Meşcerede (kırsal-kentsel)	Grupta (kırsal-kentsel)	Kümede (kırsal-kentsel)	Tek (kırsal alanda)	Tek (kent içinde)
<input checked="" type="checkbox"/>	<input type="checkbox"/>	<input type="checkbox"/>	<input type="checkbox"/>	<input type="checkbox"/>	<input type="checkbox"/>
Pozitif Özellikleri					
Yetiştirme Ortam Faktörlerinin Korunması Mümkün		Sağlıklı		Türkiye'de yada Dünyada Sayılı Bir Ağaç Olması	
<input checked="" type="checkbox"/>		<input checked="" type="checkbox"/>		<input type="checkbox"/>	
Özellikli		<input type="checkbox"/>			
Genel Görünüm			Sağlık Durumu		
Düzgün	Budanmış	Budanmamış	Sağlıklı	Yaralı	Böcek-Mantar
<input checked="" type="checkbox"/>	<input type="checkbox"/>	<input checked="" type="checkbox"/>	<input checked="" type="checkbox"/>	<input type="checkbox"/>	<input type="checkbox"/>
HARİTA:			FOTOĞRAF:		
					
HAZIRLAYANLAR:		Ad-Soyad: Bilal KONAL	Ad-Soyad: Ali GÖK	Ad-Soyad: Mustafa BAŞ	
		Meslek: Biyolog	Meslek: Harita Y. Mühendisi	Meslek: Zir. Müh.-TVK Şb. Müd.	
		Tarih: 24/10/2022	Tarih: 24/10/2022	Tarih: 24/10/2022	
		İmza: 	İmza: 	İmza: 	

İli	GİRESUN
İlçesi	DOĞANKENT
Köyü	ÇATALAĞAÇ
Ada/Parsel	101/1



1/500













KORUMA ALANI KOORDİNATLARI

Nokta No	Y	X
P-6	499014.881	4516508.333
PK-1	499014.604	4516517.799
PK-2	499009.754	4516516.405
PK-3	499006.855	4516513.618
PK-4	499005.406	4516509.716
PK-5	499005.685	4516505.757
PK-6	499007.134	4516502.747
PK-7	499009.643	4516500.405
PK-8	499013.155	4516498.844
PK-9	499017.615	4516499.123
PK-10	499021.462	4516501.353
PK-11	499023.915	4516505.200
PK-12	499024.026	4516510.998
PK-13	499022.186	4516514.510
PK-14	499018.507	4516517.242

Ali GÖK
Harita Yüksek Mühendisi
Giresun Çevre, Şehircilik ve
İklim Değişikliği İl Müdürlüğü

Ada	Parsel	Noktalar	Hesaplanan Alan
101	1	PK-1,PK-2,PK-3,PK-4,PK-5,PK-6,PK-7 PK-8,PK-9,PK-10,PK-11,PK-12,PK-13,PK-14	277.350 m ²

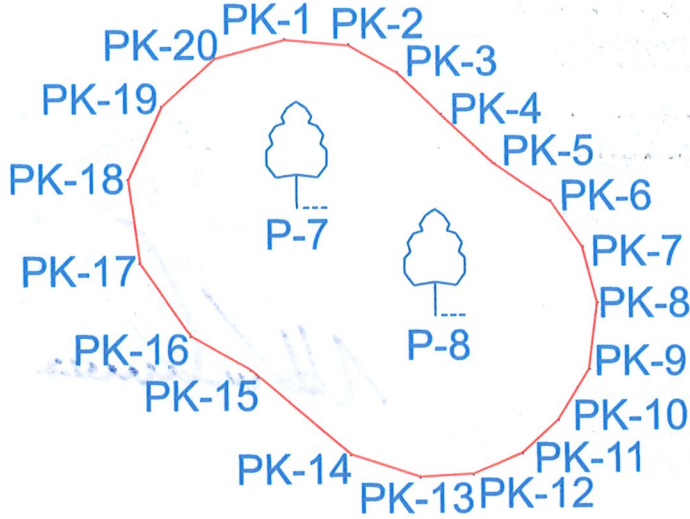
TABİAT VARLIKLARINI KORUMA GENEL MÜDÜRLÜĞÜ TABİAT VARLIKLARI KORUMA ENVANTERİ				Anıt Ağaç Envanter No:	
Komisyon Adı: Trabzon Tabiat Varlıklarını Koruma Bölge Komisyonu		Karar Tarih/No:			
İli: GİRESUN	İlçesi: DOĞANKENT	Mahalle-Köy-Mevkii: ÇATALAĞAÇ			
Pafta No: G41b25b3d	Ada No: 101	Parsel No: 1	Mülkiyet Durumu: Orman		
Boy (m): 48,50	Gövde Çapı (cm): 182	Tepe Çapı (m): 22,50	Yaş (yıl): 260		
Diğer Koruma Statüsü		Koordinat Değerleri (UTM 3° - ED 50)			
Tür Adı (Türkçe): Doğu Kayını	Tür Adı (Bilimsel): Fagus orientalis	Y: 499083.048	X: 4516379.666		
Koruma Alanı (m ²)					
617,931					
Anıt Ağaç Özelliği					
Boyutsal		Tarihi		Kültürel	Görsel
<input checked="" type="checkbox"/>		<input checked="" type="checkbox"/>		Folklorik	<input checked="" type="checkbox"/>
Asgari Anıtsal Değeri (AAD): 15		Açıklama:		Mistik	Açıklama:
Şimdiki Anıtsal Değeri (ŞAD): 56				<input type="checkbox"/>	<input type="checkbox"/>
Bulunduğu Yer					
Ormanda (1 hektardan büyük)	Meşcerede (kırsal-kentsel)	Grupta (kırsal-kentsel)	Kümede (kırsal-kentsel)	Tek (kırsal alanda)	Tek (kent içinde)
<input checked="" type="checkbox"/>	<input type="checkbox"/>	<input type="checkbox"/>	<input type="checkbox"/>	<input type="checkbox"/>	<input type="checkbox"/>
Pozitif Özellikleri					
Yetiştirme Ortam Faktörlerinin Korunması Mümkün		Sağlıklı		Türkiye'de yada Dünyada Sayılı Bir Ağaç Olması	Özellikli
<input checked="" type="checkbox"/>		<input checked="" type="checkbox"/>		<input type="checkbox"/>	<input type="checkbox"/>
Genel Görünüm			Sağlık Durumu		
Düzgün	Budanmış	Budanmamış	Sağlıklı	Yaralı	Böcek-Mantar
<input checked="" type="checkbox"/>	<input type="checkbox"/>	<input checked="" type="checkbox"/>	<input checked="" type="checkbox"/>	<input type="checkbox"/>	<input type="checkbox"/>
HARİTA:			FOTOĞRAF:		
					
HAZIRLAYANLAR:		Ad-Soyad: Bilal KONAL	Ad-Soyad: Ali GÖK	Ad-Soyad: Mustafa BAŞ	
		Meslek: Biyolog	Meslek: Harita Y. Mühendisi	Meslek: Zir. Müh.-TVK Şb. Müd.	
		Tarih: 24/10/2022	Tarih: 24/10/2022	Tarih: 24/10/2022	
		İmza: 	İmza: 	İmza: 	

TABİAT VARLIKLARINI KORUMA GENEL MÜDÜRLÜĞÜ TABİAT VARLIKLARI KORUMA ENVANTERİ			Anıt Ağaç Envanter No:		
Komisyon Adı: Trabzon Tabiat Varlıklarını Koruma Bölge Komisyonu		Karar Tarih/No:			
İli: GİRESUN	İlçesi: DOĞANKENT	Mahalle-Köy-Mevkii: ÇATALAĞAÇ			
Pafta No: G41b25b3d	Ada No: 101	Parsel No: 1	Mülkiyet Durumu: Orman		
Boy (m): 43,00	Gövde Çapı (cm): 151	Tepe Çapı (m): 21,50	Yaş (yıl): 260		
Diğer Koruma Statüsü		Koordinat Değerleri (UTM 3° - ED 50)			
Tür Adı (Türkçe): Doğu Kayını	Tür Adı (Bilimsel): Fagus orientalis	Y: 499092.119	X: 4516372.498		
Koruma Alanı (m ²)					
617,931					
Anıt Ağaç Özelliği					
Boyutsal		Kültürel		Görsel	
<input checked="" type="checkbox"/>		Tarihi <input checked="" type="checkbox"/>	Folklorik <input type="checkbox"/>	Mistik <input type="checkbox"/>	<input type="checkbox"/>
Asgari Anıtsal Değeri (AAD): 15 Şimdiki Anıtsal Değeri (ŞAD): 49		Açıklama:		Açıklama:	
Bulunduğu Yer					
Ormanda (1 hektardan büyük)	Meşcerede (kırsal-kentsel)	Grupta (kırsal-kentsel)	Kümede (kırsal-kentsel)	Tek (kırsal alanda)	Tek (kent içinde)
<input checked="" type="checkbox"/>	<input type="checkbox"/>	<input type="checkbox"/>	<input type="checkbox"/>	<input type="checkbox"/>	<input type="checkbox"/>
Pozitif Özellikleri					
Yetiştirme Ortam Faktörlerinin Korunması Mümkün	Sağlıklı	Türkiye'de yada Dünyada Sayılı Bir Ağaç Olması		Özellikli	
<input checked="" type="checkbox"/>	<input checked="" type="checkbox"/>	<input type="checkbox"/>		<input type="checkbox"/>	
Genel Görünüm			Sağlık Durumu		
Düzgün	Budanmış	Budanmamış	Sağlıklı	Yaralı	Böcek-Mantar
<input checked="" type="checkbox"/>	<input type="checkbox"/>	<input checked="" type="checkbox"/>	<input checked="" type="checkbox"/>	<input type="checkbox"/>	<input type="checkbox"/>
HARİTA:			FOTOĞRAF:		
					
HAZIRLAYANLAR:		Ad-Soyad: Bilal KONAL Meslek: Biyolog Tarih: 24/10/2022 İmza: 	Ad-Soyad: Ali GÖK Meslek: Harita Y. Mühendisi Tarih: 24/10/2022 İmza: 	Ad-Soyad: Mustafa BAŞ Meslek: Zir. Müh.-TVK Şb. Müd. Tarih: 24.10.2022 İmza: 	

İli
İlçesi
Köyü
Ada/Parsel

GİRESUN
DOĞANKENT
ÇATALAĞAÇ
101/1

101/1



KORUMA ALANI KOORDİNATLARI

Nokta No	Y	X
P-7	499083.048	4516379.666
P-8	499092.119	4516372.498
PK-1	499082.279	4516390.835
PK-2	499086.534	4516390.434
PK-3	499089.745	4516388.587
PK-4	499092.635	4516385.777
PK-5	499096.168	4516382.486
PK-6	499099.861	4516379.997
PK-7	499101.948	4516376.947
PK-8	499102.911	4516373.254
PK-9	499102.349	4516368.839
PK-10	499100.262	4516365.467
PK-11	499097.854	4516363.299
PK-12	499094.562	4516361.935
PK-13	499091.030	4516361.774
PK-14	499086.454	4516363.299
PK-15	499079.871	4516368.919
PK-16	499075.857	4516371.167
PK-17	499072.485	4516376.064
PK-18	499071.763	4516381.603
PK-19	499074.011	4516386.420
PK-20	499077.623	4516389.631

Ali GÖK
Harita Yüksek Mühendisi
Giresun Çevre, Şehircilik ve
İklim Değişikliği İl Müdürlüğü

Ada	Parsel	Noktalar	Hesaplanan Alan
101	1	PK-1,PK-2,PK-3,PK-4,PK-5,PK-6,PK-7,PK-8,PK-9,PK-10 PK-11,PK-12,PK-13,PK-14,PK-15,PK-16,PK-17,PK-18,PK-19,PK-20	617.931 m2

GİRESUN İLİ, DOĞANKENT İLÇESİ, ÇATALAĞAÇ KÖYÜ, 101 ADA 1 PARSELDE BULUNAN ANIT AĞAÇLARA AİT BİLGİ TABLOSU

Envanter Adı	Tür	İl	İlçe	Mahalle/Köy	Ada	Parsel	Koordinat (UTM 3 Derece ED50)		Boy (m)	Gövde Çapı (cm)	Tepe Çapı (m)	Yaş (yıl)	Koruma Alanı (m ²)	Asgari Anıtsal Değer (AAD)	Şimdiki Anıtsal Değer (SAD)
							Y	X							
P2	Doğu Kayını (<i>Fagus orientalis</i>)	Giresun	Doğankent	Çatalağaç	101	1	498976,014	4516611,045	49	166	21,00	270	693,483	15	53
P3	Doğu Kayını (<i>Fagus orientalis</i>)	Giresun	Doğankent	Çatalağaç	101	1	498961,040	4516603,778	52	153	22,50	300	693,483	15	57
P4	Doğu Kayını (<i>Fagus orientalis</i>)	Giresun	Doğankent	Çatalağaç	101	1	499047,489	4516647,579	52	166	22,50	260	917,611	15	57
P5	Doğu Kayını (<i>Fagus orientalis</i>)	Giresun	Doğankent	Çatalağaç	101	1	499078,898	4516649,308	53	194	17,00	260	917,611	15	57
P6	Doğu Kayını (<i>Fagus orientalis</i>)	Giresun	Doğankent	Çatalağaç	101	1	499014,881	4516508,333	47	153	19,00	260	277,350	15	50
P7	Doğu Kayını (<i>Fagus orientalis</i>)	Giresun	Doğankent	Çatalağaç	101	1	499083,048	4516379,666	48,5	182	22,50	260	617,931	15	56
P8	Doğu Kayını (<i>Fagus orientalis</i>)	Giresun	Doğankent	Çatalağaç	101	1	499092,119	4516372,498	43	151	21,50	260	617,931	15	49

Bilal KONAL
Biyolog

Ali GÖK
Harita Yüksek Mühendisi
Giresun Çevre, Şehircilik ve
İklim Değişikliği İl Müdürlüğü

Mustafa BAŞ
Tabiat Varlıkları Koruma
Şube Müdürü